

ОПИСАНИЕ МЕСТОПОЛОЖЕНИЯ ГРАНИЦ
Публичный сервитут в целях строительства и эксплуатации
линейного объекта системы газоснабжения

«Межпоселковый газопровод до Урочища «Лососинное» Прионежского района Республики Карелия»

(наименование объекта, местоположение границ, которого описано (далее - объект))

Раздел 1

Сведения об объекте		
№ п/п	Характеристики объекта	Описание характеристик
1	2	3
1	Местоположение объекта	<i>Российская Федерация, Республика Карелия, р-н Прионежский</i>
2	Площадь объекта +/- величина погрешности определения площади (Р +/- Дельта Р)	<i>2674 +/- 18 кв.м.</i>
3	Иные характеристики объекта	<i>Публичный сервитут в отношении земель и земельных участков в целях строительства и эксплуатации линейного объекта «Межпоселковый газопровод до Урочища «Лососинное» Прионежского района Республики Карелия» сроком на 10 лет в пользу ООО «Газпром газификация» (ИНН 7813655197, ОГРН 1217800107744, юридический и фактический адрес: 194044, г. Санкт-Петербург, вн.тер.г. Муниципальный округ Сампсониевское, пр-кт Большой Сампсониевский, д. 60, литера А, тел. +7(812) 613-33-00, адрес электр. почты: info@eoggazprom.ru</i>

Раздел 2

Сведения о местоположении границ объекта					
1. Система координат <u>МСК-10 зона №1</u>					
2. Сведения о характерных точках границ объекта					
Обозначение характерных точек границ	Координаты, м		Метод определения координат характерной точки	Средняя квадратическая погрешность положения характерной точки (Mt), м	Описание обозначения точки на местности (при наличии)
	X	Y			
1	2	3	4	5	6
<i>1</i>	<i>339035.35</i>	<i>1522325.88</i>	<i>Аналитический метод</i>	<i>0.10</i>	<i>—</i>
<i>2</i>	<i>339038.94</i>	<i>1522318.05</i>	<i>Аналитический метод</i>	<i>0.10</i>	<i>—</i>
<i>3</i>	<i>339045.10</i>	<i>1522304.61</i>	<i>Аналитический</i>	<i>0.10</i>	<i>—</i>

			<i>метод</i>		
4	339046.38	1522305.01	Аналитический метод	0.10	—
5	339165.50	1522341.40	Аналитический метод	0.10	—
6	339164.01	1522361.96	Аналитический метод	0.10	—
7	339060.39	1522330.20	Аналитический метод	0.10	—
8	339058.79	1522333.05	Аналитический метод	0.10	—
9	339035.74	1522326.00	Аналитический метод	0.10	—
1	339035.35	1522325.88	Аналитический метод	0.10	—

3. Сведения о характерных точках части (частей) границы объекта

Обозначение характерных точек части границы	Координаты, м		Метод определения координат характерной точки	Средняя квадратическая погрешность положения характерной точки (Mt), м	Описание обозначения точки на местности (при наличии)
	X	Y			
1	2	3	4	5	6
Часть N 1					
—	—	—	—	—	—

Раздел 3

Сведения о местоположении измененных (уточненных) границ объекта

1. Система координат МСК-10 зона №1

2. Сведения о характерных точках границ объекта

Обозначение характерных точек границ	Существующие координаты, м		Измененные (уточненные) координаты, м		Метод определения координат характерной точки	Средняя квадратическая погрешность положения характерной точки (Mt), м	Описание обозначения точки на местности (при наличии)
	X	Y	X	Y			
1	2	3	4	5	6	7	8
—	—	—	—	—	—	—	—

3. Сведения о характерных точках части (частей) границы объекта

Часть N 1

—	—	—	—	—	—	—	—
---	---	---	---	---	---	---	---

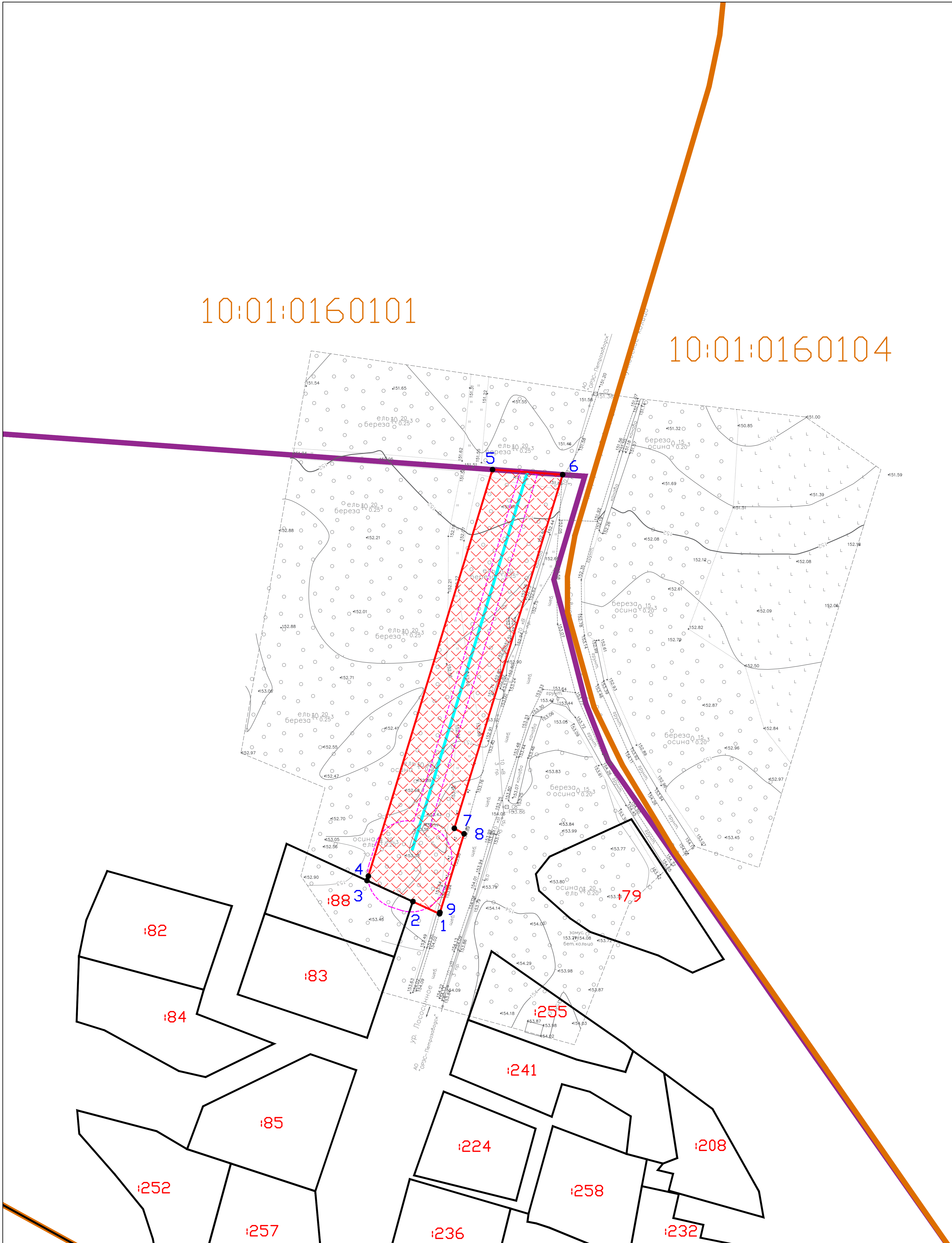
ТЕКСТОВОЕ ОПИСАНИЕ
местоположения границ населенных пунктов,
территориальных зон

Прохождение границы		Описание прохождения границы
от точки	до точки	
1	2	3
<i>1</i>	<i>1</i>	—

**Схема расположения границ публичного сервитута
в целях строительства и эксплуатации линейного объекта системы газоснабжения
"Межпоселковый газопровод до Урочища "Лососинное" Прионежского района Республики Карелия"**









10:01:0160101

10:01:0160104



Масштаб 1:1000

Условные обозначения:

- | | | |
|---|---|--|
|  - граница публичного сервитута |  - границы земельных участков, сведения о которых содержатся в ЕГРН |  - кадастровый номер земельного участка, сведения о котором содержатся в ЕГРН |
|  1 - обозначение характерных точек границ публичного сервитута |  - границы кадастрового квартала | 10:01:0160101 - номер кадастрового квартала |
|  - граница муниципального образования/населенного пункта |  - ось объекта | Ж - жилой объект |
|  - охранный зона объекта | | Н - нежилой объект |
| | | ул. Совхозная - обозначение улицы |
| | | грунт, асфальт - обозначение дорожного покрытия |

Система координат МСК-10.1